


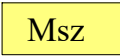
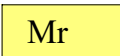

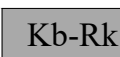



Szárföld község településrendezési tervi eszközeinek módosítása

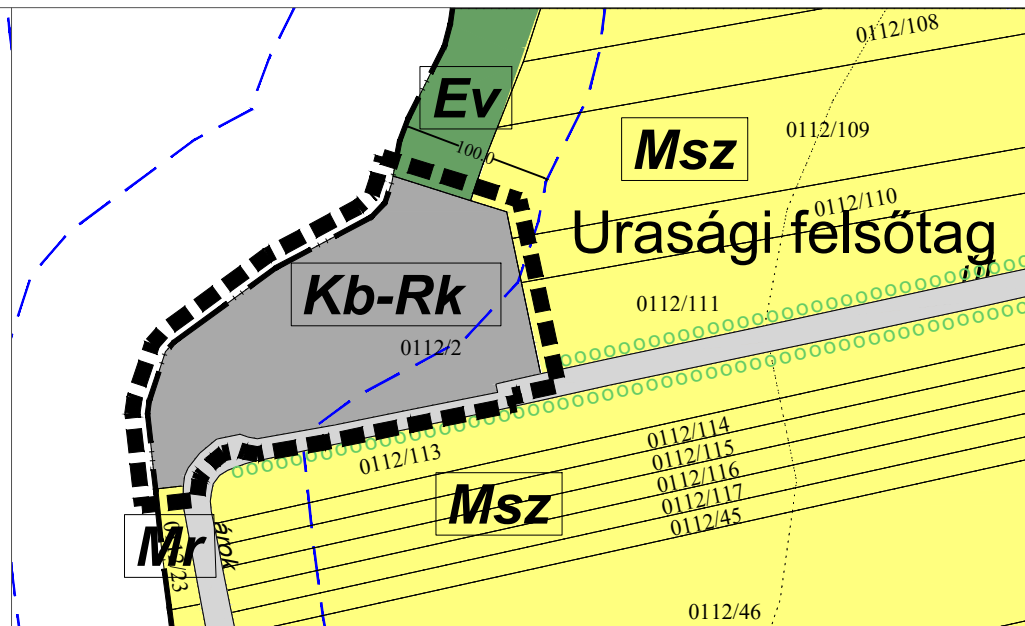
Szerkezeti terv módosítás

M 1:5000



Jelmagyarázat

	Módosítással érintett terület határa
	Msz Mezőgazdasági terület - szántó
	Mr Mezőgazdasági terület - rét
	Ev Védőerdő
	Kb-Rk Különleges beépítésre nem szánt rendezvényközpont
	KÖ Közúti közlekedési terület
	Tardosa csatorna védőtávolság
	Telepítendő védőfásor



1. melléklet Szárföld Község Önkormányzata Képviselő-testülete 23/2026. (V.7.) határozatához.

KÉSZÜLT AZ ÁLLAMI ALAPADATOK FELHASZNÁLÁSÁVAL.

		Trend-Terv Iroda	N&K Trend-Terv Kft. 9023 Győr, Szabolcska u. 8. 3/3. Tel.: +36 20/476-2998 trendterv@trendterv.hu
Tervező: Németh Eszter okl. településmérnök TT 08-0597	Megbízó: Szárföld Község Önkormányzata 9353 Szárföld, Fő u. 16.	Dátum: 2026.05.12.	Lépték: M=1:5 000
Támasztó: Otolics Anita okl. településmérnök	Megbízás tárgya: Szárföld településrendezési tervi eszközeinek módosítása	Munkaszám: TT-25310	Helyszín alakoz: jövőtagyoti
	Rajz megnevezése: Településszerkezeti terv módosítás	Rajzszám: É-1/M	