

















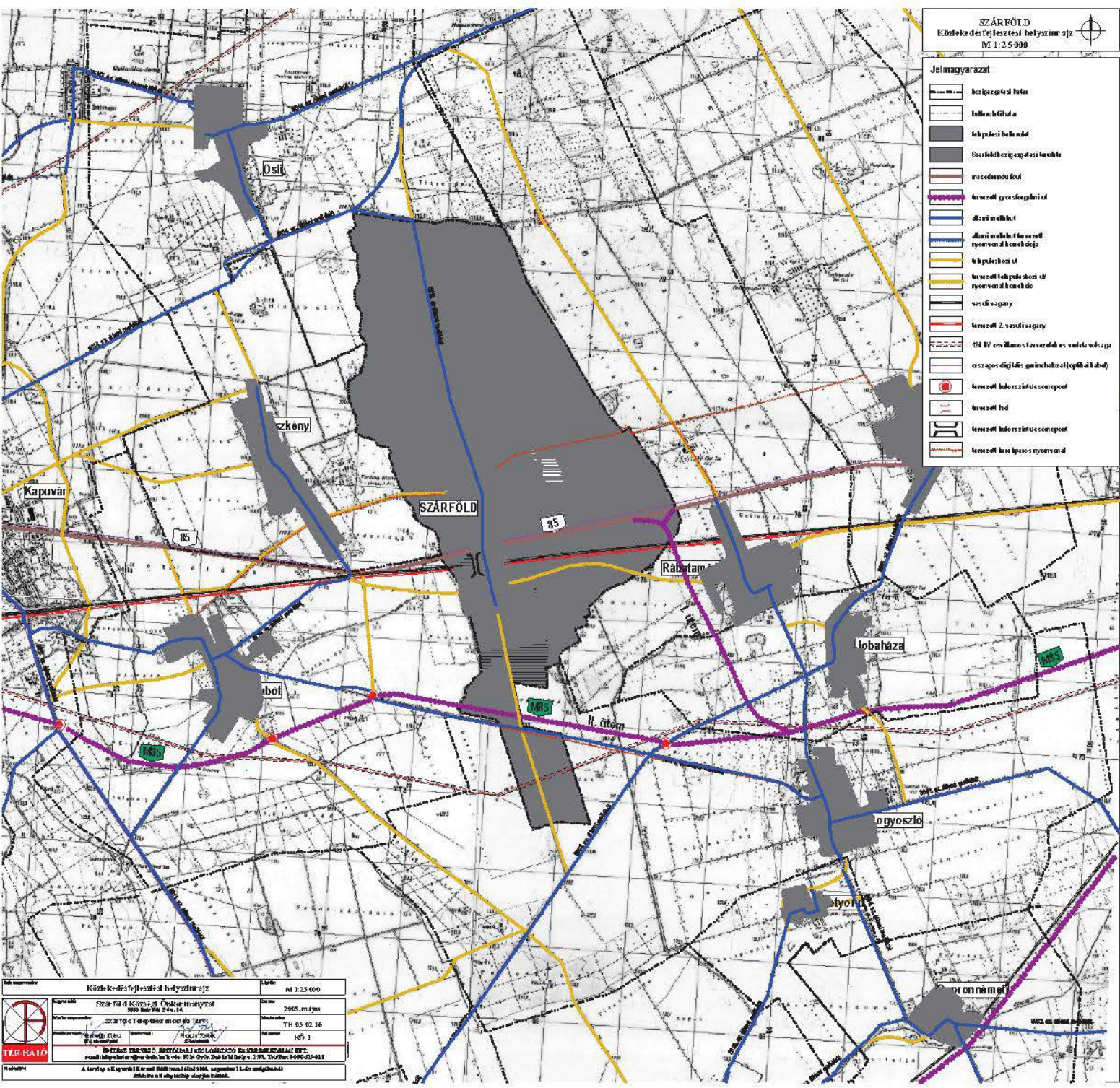


**SZÁRFÖLD**  
Községi fejlesztési helyszínrajz  
M 1:25 000

**Jelmagyarázat**

-  közepesforgalmú út
-  belterületbelső
-  települési belterület
-  Szárföld községi területének belterületi része
-  mezőgazdasági terület
-  tervezett gyorsforgalmi út
-  állami mellékút
-  állami mellékút tervezett nyomvonal belterületi része
-  községi mellékút
-  tervezett községi mellékút tervezett nyomvonal belterületi része
-  vasúti vágány
-  tervezett 2. vasúti vágány
-  24 kV-os villamos főtávvezeték és védősávja
-  országos digitális földrajzi információs rendszer (DGR)
-  tervezett belterületi csomópont
-  tervezett fordó
-  tervezett belterületi csomópont
-  tervezett belterületi csomópont



Községi fejlesztési helyszínrajz		M 1:25 000
	Szárföld Községi Önkormányzat 9000 Szárföld, Fő u. 14.	Dátum: 2005. május Ábrák száma: TH 63 02 16 Földrajzi kód: 107 1
Részlet: SZÁRFÖLD, KÖZSÉGI TERÜLETÉNEK BELTERÜLETI RÉSZÉNEK HELYSZÍNRAJZ az előző térképről készült, azonos című, 1:25 000 méretű térképből		
A térkép a Kapuvár és Szárföld közötti útvonalon, a 2005. május 1-én készült állapotban készült.		