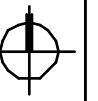










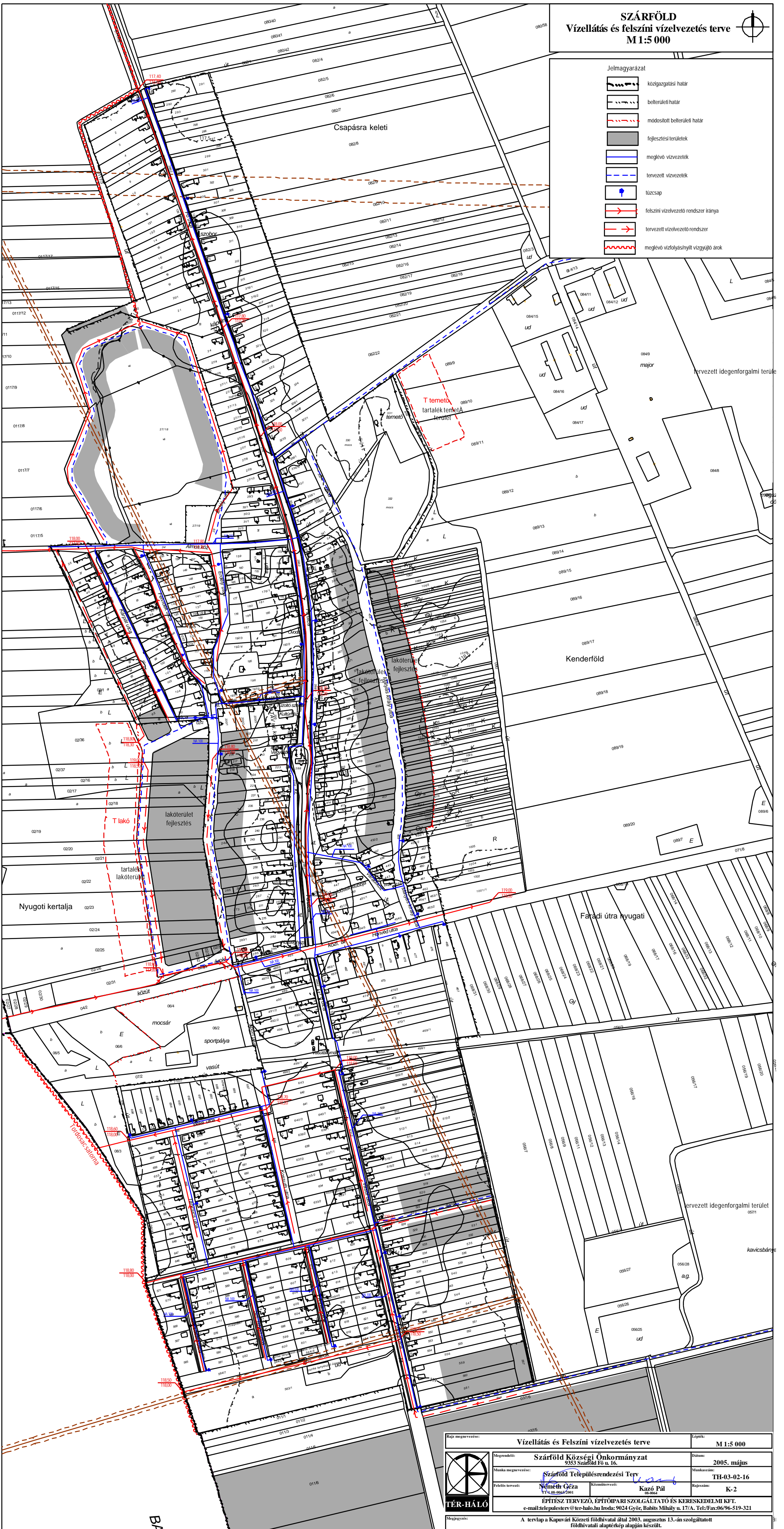


SZÁRFÖLD
Vízellátás és felszíni vízvezetés terve
M 1:5 000



Jelmagyarázat

-  közigazgatási határ
-  belterületi határ
-  módosított belterületi határ
-  fejlesztési területek
-  meglévő vízvezeték
-  tervezett vízvezeték
-  tűzcsap
-  felszíni vízvezető rendszer iránya
-  tervezett vízvezető rendszer
-  meglévő vízfolyás/nyílt vízgyűjtő árók



Rajz megnevezése:	Vízellátás és Felszíni vízvezetés terve	Lépték:	M 1:5 000
Megrendelő:	Szárföld Községi Önkormányzat 9553 Szárföld Fő u. 16.	Dátum:	2005. május
Munka megnevezése:	Szárföld Településrendezési Terv	Munkaszám:	TH-03-02-16
Érhelyes tervező:	Németh Géza 1114-BB-0065/2001	Közműtervező:	Kazó Pál 08-0004
Rajzszám:	K-2	ÉPÍTÉSZ TERVEZŐ, ÉPÍTŐPARI SZOLGÁLTATÓ ÉS KERESKEDELMI KFT. e-mail: telepulestervez@ter-halo.hu Iroda: 9024 Győr, Babits Mihály u. 17/A. Tel./Fax: 06/96-519-321	
Megjegyzés:	A tervlap a Kapuvári Községi Földhivatalt által 2003. augusztus 13.-án szolgáltatott földhivatali alaptérkép alapján készült.		