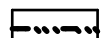












SZÁRFÖLD
Szennyvízcsatornázás és gázellátás terve
M 1:5 000



Jelmagyarázat

-  közigazgatási határ
-  belterületi határ
-  módosított belterületi határ
-  fejlesztési területek
-  meglévő gravitációs csatorna
-  tervezett gravitációs csatorna
-  meglévő szennyvíz áttemelő nyomócsővel
-  tervezett szennyvíz áttemelő nyomócsővel
-  gázfogadó állomás
-  meglévő gázhálózat
-  tervezett gázhálózat



Rajz megnevezése:	Szennyvízcsatornázás és Gázellátás terve	Lépték:	M 1:5 000
Megrendelő:	Szárföld Községi Önkormányzat 9353 Szárföld Fő u. 16.	Dátum:	2005. május
Munka megnevezése:	Szárföld Településrendezési Terv	Munkaszám:	TH-03-02-16
Felkészítő tervező:	Németh Géza 13-1-08-066/2001	Építész tervező:	Dr. Ladócsi Géza MÉ-03-11-08-147/1998-05222-1/12-08-0804
ÉPÍTÉSZ TERVEZŐ, ÉPÍTŐPARI SZOLGÁLTATÓ ÉS KERESKEDELMI KFT. e-mail: telepulestervez@ter-halo.hu Iroda: 9024 Győr, Babits Mihály u. 17/A. Tel./Fax: 96-96-519-321			
Megjegyzés:	A tervlap a Kapuvári Községi földhivatal által 2003. augusztus 13.-án szolgáltatott földhivatali alaptérkép alapján készült.		

BABÓ